


Natusfera

Natusfera desde la web - primeros pasos



 Obra Social "la Caixa"



 **FECYT**  FUNDACIÓN ESPAÑOLA
PARA LA CIENCIA
Y LA TECNOLOGÍA


 **ICM**  **CSIC**
CONSEJO SUPERIOR DE INVESTIGACIONES CIENTÍFICAS



 gbif.es



Natusfera



Natusfera

CAT / ES / EN / EUS / GAL

2463 observaciones

899 especies

699 personas

<http://natusfera.gbif.es>

katia - *Apis mellifera*, Real Jardín Botánico de Madrid (Google, OSM)

	Observaciones	Añadir
	Sambucus nigra Sobre sustrato básico de cali...	8/6/2017
	Solanum dulcamara Sobre sustrato básico de cali...	8/6/2017
	Eupatorium cannabinum Sobre sustrato básico de cali...	8/6/2017
	Coprinus comatus Sobre humus de Populus sp.	8/6/2017
	Cupressus sempervirens Plantado en el patio de clau...	8/6/2017
	Fomes fomentarius Saprófito sobre Salix alba	8/6/2017
	Codophila varia	7/20/2017

Crear una Cuenta o perfil



Observaciones ▾ Especies ▾ Proyectos ▾ Lugares ▾ Guías Personas

[Inicia sesión](#) o [Crea una cuenta](#)



O también puedes...

 [Inicia sesión con Facebook](#)

 [Inicia sesión con Twitter](#)

 [Inicia sesión con Flickr](#)

 [Inicia sesión con Google](#)

 [Inicia sesión con Yahoo](#)

 [Inicia sesión con](#)

¡Únete a Natusfera!

Registro / nombre de usuario

Solo letras y números, sin espacios

Correo

Contraseña

Confirmar contraseña

Tu zona horaria actual

Todas tus observaciones se harán en esta zona horaria a menos que especifiques lo contrario.

(GMT-10:00) Hawaii ▾

¡Sí, hacer una licencia de mis fotos, sonidos y observaciones para que los científicos puedan usar mis datos!

Selecciona esta caja si quieres aplicar una [Creative Commons Attribution-NonCommercial](#) license a tus fotos. Puedes escoger una licencia diferente o quitarla después, pero esta es la mejor licencia para compartir datos con los investigadores.

[Crea una cuenta](#)



Perfil



Tu perfil

[Inicio](#) [Observaciones](#) [Calendario](#) [Listas](#) [Diario](#) [Identificaciones](#) [Proyectos](#) [Perfil](#)

Biólogo, especialista en Botánica, Educación Ambiental y Micología. Nodo Español de Información de Biodiversidad (GBIF.ES), Real Jardín Botánico de Madrid-CSIC. Autor de Arbolapp (<http://www.arbolapp.es>), guía de identificación de árboles silvestres de la Península Ibérica y Baleares

[Editar tu perfil](#)

Algunas personas a las que estás siguiendo



[jalbala](#)

134 observaciones



[pau_guzman](#)

43 observaciones



[bioinigo](#)

813 observaciones



[jaume-piera](#)

526 observaciones



[katia](#)

35 observaciones



[anarana](#)

156 observaciones



[agustiescobar](#)

7 observaciones



[bernat](#)

333 observaciones

[Ver todo »](#)

¿Desea presumir algunos de sus taxones favoritos aquí? [Crear una lista](#) titulados "Favoritos" y las adiciones más recientes aparecerán en este espacio.



[506 observaciones](#)

[436 especies](#)

[1 lista](#)

[1268 identificaciones](#)

[13 seguidores](#)

[siguiendo 8 personas](#)

[felipecastilla es un revisor](#)

[Editar la cuenta y perfil](#)



[« Regresa a tu perfil](#)

Editar tu cuenta y perfil



Icono / Foto

[Cambiar](#)

Nombre de usuario *

felipecastilla

Email *

felipecastillalattke@yahoo.es

Name

Time zone

Todas tus observaciones se harán en esta zona horaria a menos que especifiques lo contrario.

(GMT+01:00) Madrid ▾

Locale

Locale permite configurar el idioma y las preferencias de formato de fecha.

Español ▾

Place

Personaliza algunos aspectos de la web para un lugar concreto, como los nombres comunes.

Comienza a teclear el nombre d ▾

Cuéntales a todos un poco sobre ti

Biólogo, especialista en Botánica, Educación Ambiental y Micología. Nodo Español de Información de Biodiversidad (GBIF.ES), Real Jardín Botánico de Madrid-CSIC. Autor de Arbolapp (<http://www.arbolapp.es>), guía de identificación de árboles silvestres de la Península Ibérica y Baleares

Email Settings

Reciba notificaciones por correo cuando las personas lo dejen

Comentarios

Configuración del cambio de especies y grupos

Cuentas vinculadas

[Conectarse a Facebook](#)

[Conectarse a Twitter](#)

[Conectarse a Flickr](#)

[Conectarse a Google](#)

[Conectarse a Yahoo](#)

[Conectarse a SoundCloud](#)

Conectar tu cuenta de Natusfera con cuentas en otros sitios te permitirá ingresar a Natusfera usando las credenciales de esos sitios.

Cuentas de alojamiento de fotos

- [◦ Vincular o desvincular su cuenta de Flickr »](#)
- [◦ Vincular o desvincular su cuenta de Picasa »](#)
- [◦ Vincular o desvincular su cuenta de Facebook »](#)

[► Cambiar tu contraseña](#)

[Eliminar su cuenta](#)

Licencias



Perfil

Configuración

Licencias

Por defecto figura la licencia de **Atribución No Comercial CC-BY-NC**, pero podemos cambiarla para cada observación







¿Por qué?

Para asegurarnos de que nuestras observaciones se usan de acuerdo a nuestros intereses

Licencias

La obtención de una licencia de contenido da a otras personas el derecho legal de utilizarlo sin pedirte permiso, si se adhieren a los términos de la licencia. Natusfera utiliza tu contenido con licencia Creative Commons para compartir con los socios de datos, como Global Biodiversity Informatics Facility (GBIF), una organización internacional e intergubernamental que recopila y distribuye información sobre la biodiversidad de todo el mundo. [Aprenda lo que estas licencias significan](#)







Licencia para sus observaciones:

-  Atribución
-  Atribución - No comercial
-  Atribución - Compartir por igual
-  Atribución - Sin derivados
-  Atribución - No comercial - Compartir por igual
-  Atribución - No comercial - Sin derivados
- No hay licencia (todos los derechos reservados)**
Tal y como lo indican nuestras condiciones de servicio, eres titular de todos los derechos de autor completos para su contenido, a parte de los derechos concedidos a Natusfera.
- Actualizar las observaciones existentes con la licencia que escogí

Licencia para sus fotos:

-  Atribución
-  Atribución - No comercial
-  Atribución - Compartir por igual
-  Atribución - Sin derivados
-  Atribución - No comercial - Compartir por igual
-  Atribución - No comercial - Sin derivados
- No hay licencia (todos los derechos reservados)**
Tal y como lo indican nuestras condiciones de servicio, eres titular de todos los derechos de autor completos para su contenido, a parte de los derechos concedidos a Natusfera.
- Actualizar las fotos existentes con la licencia que escogí

Licencias del sonido predeterminadas

-  Atribución
-  Atribución - No comercial
-  Atribución - Compartir por igual
-  Atribución - Sin derivados
-  Atribución - No comercial - Compartir por igual
-  Atribución - No comercial - Sin derivados
- No hay licencia (todos los derechos reservados)**
Tal y como lo indican nuestras condiciones de servicio, eres titular de todos los derechos de autor completos para su contenido, a parte de los derechos concedidos a Natusfera.
- Actualiza los sonidos existentes con la licencia que escogí

[Sobre estas licencias](#)

Descripción de las licencias y sus respectivas imágenes © 2017 Creative Commons, usada bajo una Licencia de atribución de Creative Commons (Autoreferencial)

Guardar

Observaciones



Observaciones ▾ Especies ▾ Proyectos ▾ Lugares ▾ Guías Personas



gritoMunch 0 0 T



Tus observaciones

Inicio Observaciones Calendario Listas Diario Identificaciones Proyectos Perfil

Añade observaciones

Modifica grupo

Buscar

Fotos / Sonidos	Especie / Nombre del taxón	Fecha de observación	Lugar	Fecha agregada	
  4 fotos »	<i>Plumbago europaea</i>	Septiembre 23, 2017	Madrid: Manzanares El Real, ermita de Nuestra Señora de la Peña Sacra (Google, OSM)	25 sep. 2017 09:13 AM CEST	Editar Ver
 	Buitre común <i>Gyps fulvus</i>	Septiembre 23, 2017	Madrid: Manzanares El Real, ermita de Nuestra Señora de la Peña Sacra (Google, OSM)	25 sep. 2017 09:11 AM CEST	1 Identificación Grado de identificación Editar Ver



Añade una observación



Observaciones ▾ Especies ▾ Proyectos ▾ Lugares ▾ Guías Personas



gritoMunch

0 0 Tablero ▾

Añadir una observación

¿Qué viste? ¿Ayuda con nombre científico?



Buscar

Especies desconocidas

¿Fue cautiva / cultivado?

¿Cuándo lo viste?

(GMT+01:00) Madrid ▾

ej. "2017-10-03 12:16:15", ayer a las 4 de la tarde

Descripción original

¿Dónde estabas?

Nombre del lugar donde realizó la observación

Latitud: Longitud: [Editar](#)
Precisión Fuente:
(metros):



Añadir: Grupo · De la lista · Importar · De fotos

Añadir contenido digital

Añadir fotos

Añadir un sonido

Selecciona una o más fotos

Elegir archivos

Ningún archivo seleccionado

¿Sinc obs. con metadatos foto?

Limpiar

También tenemos conexión con [Flickr](#), [Picasa](#) y [Facebook](#) para tus imágenes.

[Vincula tu cuenta de Flickr](#)

[Vincula tu cuenta de Picasa](#)

[Vincula tu cuenta de Facebook](#)

Campos para rellenar: campos basados en Darwin Core

Más campos 

Añadir un campo  [Crear un nuevo campo](#) [Ver todos los campos](#)

Nota1: Te recomendamos el uso de los campos con la etiqueta (dwc) asociados al estándar Darwin Core que harán que el proceso de publicación a través de GBIF sea mucho más sencillo.

Nota2: Por favor, comprueba antes de crear un nuevo campo si algún usuario ya lo ha creado para evitar duplicidades.

Darwin Core. Estándar internacional que se usa para compartir datos de biodiversidad en internet

- El uso de los campos del estándar Darwin Core permite que los datos se puedan compartir a través de la red GBIF y sean interoperables
- Tratamos de no crear duplicidades y campos ambiguos o dudosos

Añade una observación

Añadir una observación

¿Qué viste? ¿Ayuda con nombre científico?



Musca domestica

¿Fue cautiva / cultivado?

¿Cuándo lo viste?

(GMT+01:00) Madrid

ej. "2017-10-03 12:16:15", ayer a las 4 de la tarde

Descripción original

En el ...

Etiquetas Por favor, separar por comas

Más campos

Añadir un campo

[Ver todos los campos](#)

Nota1: Te recomendamos el uso de los campos con la etiqueta (dwc) asociados al estándar Darwin Core que harán que el proceso de publicación a través de GBIF sea mucho más sencillo.

Nota2: Por favor, comprueba antes de crear un nuevo campo si algún usuario ya lo ha creado para evitar duplicidades.

¿Dónde estabas?



Latitud:
Precisión
(metros):

Longitud:

[Editar](#)

Fuente:



Cambiar geoprivacidad

Añadir: Grupo · De la lista · Importar · De fotos

Añadir contenido digital

Selecciona una o más fotos

 2 archivos ¿Sinc. obs. con metadatos foto?

También tenemos conexión con Flickr, Picasa y Facebook para tus imágenes.

Guardar



Los proyectos

Colecciones de observaciones de numerosas personas asociadas con un propósito común.



A screenshot of the Natusfera website. A green arrow points from the text above to the 'Proyectos' menu item in the navigation bar. Below the navigation bar, there are two blue buttons: '¡Crea una cuenta!' and '¡Explora!'. The Natusfera logo is prominently displayed on the right side of the page, with the text 'CAT / ES / EN / EUS / GAL' below it.

← → × ⓘ natusfera.gbif.es

Aplicaciones LISTSERV 16.0 - Panel GBIF España/Spain (© PORTAL MANAGAME LANGUAGES RecursosMultimedia WEBS BIODIVERSIDAD CalidadDatos MANUALES

Natusfera Observaciones ▾ Especies ▾ **Proyectos ▾** Lugares ▾ Guías Personas

¡Crea una cuenta!

¡Explora!

 **Natusfera**

CAT / ES / EN / EUS / GAL

Los proyectos

Buscador



Proyectos ▾ Lugares ▾ Guías Personas

Crear proyecto nuevo

Buscar

Proyectos

Los proyectos son una forma de agrupar en Natusfera tus observaciones con las de otras personas. Si te interesa comenzar un proyecto científico ciudadano o quieres utilizar Natusfera en tu centro educativo, ¡los proyectos son lo que estabas buscando! Para aprender a usarlos, consulta el tutorial de ayuda para proyectos.

Proyectos que administras



Máster-UCA-Gestión-y-Conservación-Medio-Natural

Proyecto creado para recoger la biodiversidad observada en las diferentes salidas que se realizan en el mar...



Flora de Bahía de Cádiz

Subproyecto de Parque Natural Bahía de Cádiz



Aves de la Bahía

Aves de la Bahía de Cádiz
Subproyecto de Parque Natural Bahía de Cádiz



Parque de Los Toruños

Salida de campo para probar la aplicación NATUSERA
Subproyecto de Parque Natural Bahía de Cádiz



Parque Natural Bahía de Cádiz

Especies de fauna y flora observadas en el Parque Natural Bahía de Cádiz

» Subproyectos

Ver todos sus proyectos »

Proyectos a los que te has unido



Fuentes del Jarama

Documentar la vegetación existente en el área como apoyo al proyecto 'Inventario de las tejedas del Masquit...



Especies Exóticas Invasoras de la Bahía de Santander

El objetivo principal del plan de seguimiento de especies invasoras del Anillo Verde de la Bahía de Santand...



Biodiversidad en los Montes de Valsain

Catálogo de las especies de los Montes de Valsain. Este proyecto incluye a las diversas especies —tanto aut...



Biodiversidad en el Monte de Boadilla

Biodiversidad en el Monte de Boadilla,



Bioblitz Monte de Boadilla, 20 de abril de 2017

Identificación de especies en el Monte de



Máster-UCA-Gestión-y-Conservación-Medio-Natural

Proyecto creado para recoger la



Monte Hjeddo

Catalogar las especies animales y vegetales del monte.



diverCITY Dresden Neustadt

diverCITY is an experimental project to register urban biodiversity in one of Dresden's vibrant neighborhood...



Fuentes del Jarama

Documentar la vegetación existente en el área como apoyo al proyecto 'Inventario de las tejedas del Masquit...

Examinar todos los proyectos »

Los proyectos

Proyectos ▾ Lugares ▾ Guías Personas

Proyectos

Crear proyecto nuevo

Buscar

Los proyectos son una forma de agrupar en Natusfera tus observaciones con las de otras personas. Si te interesa comenzar un proyecto científico ciudadano o quieres utilizar Natusfera en tu centro educativo, ¡los proyectos son lo que estabas buscando! Para aprender a usarlos, consulta el tutorial de ayuda para proyectos.

Proyectos que administras



Máster-UCA-Gestión-y-Conservación-Medio-Natural

Proyecto creado para recoger la biodiversidad observada en las diferentes salidas que se realizan en el mar...



Flora de Bahía de Cádiz

Subproyecto de Parque Natural Bahía de Cádiz



Aves de la Bahía

Aves de la Bahía de Cádiz
Subproyecto de Parque Natural Bahía de Cádiz



Parque de Los Toruños

Salida de campo para probar la aplicación NATUSFERA
Subproyecto de Parque Natural Bahía de Cádiz



Parque Natural Bahía de Cádiz

Especies de fauna y flora observadas en el Parque Natural Bahía de Cádiz

Subproyectos

Flora de Bahía de Cádiz

Aves de la Bahía

Parque de Los Toruños



Ver todos sus proyectos »

Proyectos a los que te has unido



Fuentes del Jarama

Documentar la vegetación existente en el área como apoyo al proyecto "Inventario de las tejedas del Masquít..."



Especies Exóticas Invasoras de la Bahía de Santander

El objetivo principal del plan de seguimiento de especies invasoras del Anillo Verde de la Bahía de Santand...



Biodiversidad en los Montes de Valsain

Catálogo de las especies de los Montes de Valsain. Este proyecto incluye a las diversas especies –tanto aut...



Biodiversidad en el Monte de Boadilla

Biodiversidad en el Monte de Boadilla, creado por el IES Isaac Albéniz de Leganés, la Asociación para la Re...



Bioblitz Monte de Boadilla, 20 de abril de 2017

Identificación de especies en el Monte de Boadilla (Bioblitz), creado por el IES Isaac Albéniz de Leganés, ...



Máster-UCA-Gestión-y-Conservación-Medio-Natural

Proyecto creado para recoger la biodiversidad observada en las diferentes salidas que se realizan en el mar...



SOS Polinizadores

Nuestro objetivo es fomentar la observación y el estudio de los insectos polinizadores y su relación con la...



Orugas / Caterpillars

A través de este proyecto podemos recoger información de la presencia de determinadas especies, a partir de...
Subproyecto de Lepidópteros de España



Fauna de Ibiza

Ver todos sus proyectos »

Jerarquía

Biomaratón

Ciudades con vida

27- 30 de abril de 2018

City Nature Challenge, Bahía de Cádiz - Jerez



<http://natusfera.gbif.es>

natusfera@gbif.es

info@gbif.es

 [@NatusferaCitSci](https://twitter.com/NatusferaCitSci)



Gracias por la atención

Sociedad Gaditana de Historia Natural