

# PROYECTO RECUPERACIÓN PINSAPAR SIERRA DE LOS PINOS (VILLALUENGA)

## SOCIEDAD GADITANA DE HISTORIA NATURAL

### INFORME DE LA REVISIÓN REALIZADA EL 06 DE JUNIO DE 2026

#### Introducción

El sábado día 06 de junio de 2026 subió a la Sierra de los Pinos un grupo de socios de la SGHN -en dos vehículos 4x4- por la pista de Cortes. Desde la base de la cima se ascendió por el sendero señalizado hasta la divisoria de provincias (Málaga y Cádiz) y municipios (Cortes y Villaluenga). Una vez se accedió a la zona del “pinsapar histórico” se revisaron las tres cañadas (en cada una de ellas hay un tocón histórico del pinsapar desaparecido en los años 30 del pasado siglo) en las que se han venido realizando labores de plantación y semillado desde los inicios del proyecto en 2014.

#### Situación actual

- El conteo de pinsapos ha dado un resultado de 22 ejemplares vivos, todos procedentes de plantación y ninguno de semillas.
- Las últimas actuaciones en el lugar fueron en 2021 y 2025, en las que se reforzaron y se ampliaron las protecciones individuales.
- Actualmente todos los pinsapos vivos se encuentran protegidos con malla metálica, excepto un ejemplar que resiste en malla plástica.
- Los dispositivos de aporte de agua “árboles de lluvia” y “groasis” fueron retirados para permitir el crecimiento de los ejemplares que ya tienen un tamaño y edad suficientes. Aunque se han acopiado en el lugar para futuras actuaciones.
- Se han retirado varios elementos plásticos inservibles que se instalaron durante el rodaje del programa “Volando voy” de Cuatro TV.
- Queda pendiente para el próximo otoño reponer marras con plantas de vivero en las protecciones donde los pinsapos se han secado.

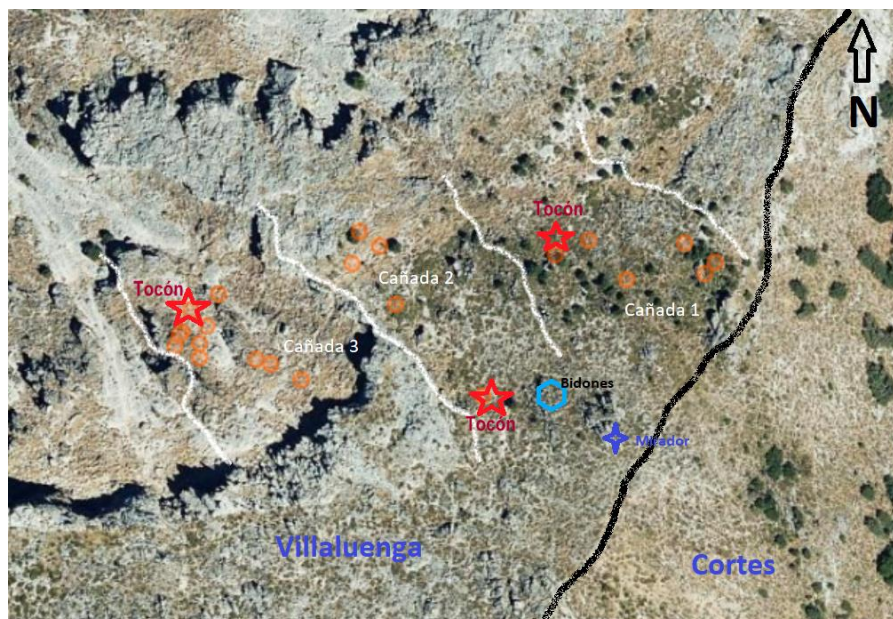
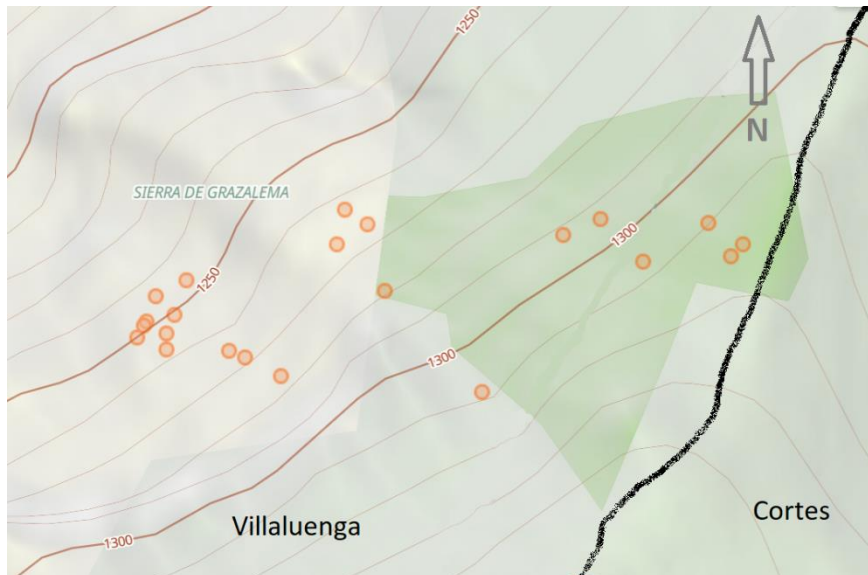


#### Últimas noticias

Pocos días después de esta revisión la Junta de Andalucía ha anunciado una partida de 480.659 euros para actuaciones de reforestación de la especie, y entre las localidades escogidas se encuentra Villaluenga del Rosario. Puestos en contacto con responsables del Plan Andaluz del Pinsapo nos informaron que nuestra zona de actuación es una de las designadas, por lo que, en adelante, nuestro proyecto contará con el apoyo de la administración andaluza. Enlace:


<https://www.juntadeandalucia.es/organismos/sostenibilidadymedioambiente/servicios/actualidad/noticias/detalle/667873.html>


## Planos de situación, altitud y geolocalización



## Reportaje fotográfico de la jornada









Selu Valencia, Carlos Soto, Miguel A. Espinosa, Juanma Glez. Montero, Carlos Martínez, Paco Solera, Iñigo Sánchez, Juan Luis Vázquez y José Manuel Amarillo.